

Enquête Publique Unique Equinix Hyperscale 2

Organisation du dossier sur le site Publilegal – le 20 juin 2022

[Accueil](#) [Informations](#) [Dossier](#) [Consulter les observations](#) [Déposer une observation](#)

Enquête publique unique, du lundi 20 juin au jeudi 21 juillet 2022 inclus, en mairies d'ARGENTEUIL, BEZONS, CORMEILLES-EN-PARISIS (département du Val-d'Oise), HOUILLES et SARTROUVILLE (département des Yvelines) portant sur :

- Demande d'autorisation environnementale au titre des installations classées pour la protection de l'environnement
- Demande de permis de construire

pour la construction et l'exploitation d'un centre de données informatiques (datacenter) société EQUINIX HYPERSCALE 2 (PA12) à ARGENTEUIL

↑ Enrouler / dérouler tout



EQUINIX AVIS PRESSE1 (72 Ko)



ARRETE IC-22-033 (305 Ko)



DOSSIER ICPE

01_Lettre_de_demande

Lettre_demande_signee_DDAE_EQUINIX_PA12_2021_06_24 (103 Ko)



02_CERFA

Cerfa_signe_15964_DDAE_EQUINIX_PA12_2021_06_24 (489 Ko)



03_Acronymes

Acronymes_DDAE_EQUINIX_PA12_2021_06_29 (180 Ko)



P1_Resume_non_technique

Piece1_RNT_DDAE_EQUINIX_PA12_2021_06_29_vdef (5,03 Mo)



P2_Dossier_administratif_et_technique

Piece2_DA_PT_DDAE_EQUINIX_PA12_2021_08_30_vdef (29,81 Mo)



P3_Plans

01_Plan_25000

Piece3_Plans_page_de_garde_25000 (559 Ko)



Plan_2500

01_Plan_situation_terrain_25000 (1,48 Mo)



02_Plans_200

Piece3_Plans_page_de_garde_200 (559 Ko)



Plans_200

02a_Plan_Masse_Projet_200 (5,14 Mo)



02b_Plan_VRD_Reseaux_divers_200 (3,10 Mo)



02c_Plan_VRD_Assainissement_200 (2,23 Mo)



03_Plans_complementaires

Piece3_Plans_page_de_garde_complementairs (560 Ko)



01_VUES_3D

01_Axonometrie_Nord_Ouest (1,25 Mo)



02_Axonometrie_Sud_Est (887 Ko)



03_Vue_projet_rue_Ouest (1,10 Mo)



04_Vue_projet_rue_Montigny (1,23 Mo)



05_Vue_facade_bloc_bureaux (1009 Ko)



03_COUPES

01_Coupe1 (585 Ko)



02_Coupe2 (895 Ko)



04_INCENDIE

01_PA12-RBA-FOH-B1-DR-A-FIRE-1429 (633 Ko)



02_PA12-RBA-ZZ-0G-DR-A-FIRE-1430 (2,09 Mo)



03_PA12-RBA-ZZ-01-DR-A-FIRE-1431 (824 Ko)



04_PA12-RBA-FH-02-DR-A-FIRE-1432 (953 Ko)



05_PA12-RBA-00-02-DR-A-FIRE-1433 (669 Ko)



06_PA12-RBA-FH-03-DR-A-FIRE-1434 (824 Ko)



07_PA12-RBA-ZZ-ZZ-DR-A-FIRE-1435 (5,91 Mo)



08_PA12-RBA-ZZ-ZZ-DR-A-FIRE-1436 (5,35 Mo)



09_PA12-RBA-ZZ-ZZ-DR-A-FIRE-1437 (5,15 Mo)



10_PA12-RBA-GT-0G-DR-A-FIRE-1410 (889 Ko)



11_PA12-RBA-GT-01-DR-A-FIRE-1411 (683 Ko)



12_PA12-RBA-GT-02-DR-A-FIRE-1412 (685 Ko)



13_PA12-RBA-ZZ-RF-DR-A-FIRE-1413 (253 Ko)



14_PA12-RBA-SS-0G-DR-A-FIRE-1420 (320 Ko)



15_PA12-RBA-SS-01-DR-A-FIRE-1421 (286 Ko)



16_PA12-RBA-ZZ-RF-DR-A-FIRE-1422 (221 Ko)





05_BRUIT

- 01_PA12-RBA-00-0G-DR-A-PLAN-1490 (823 Ko)
- 02_PA12-RBA-00-01-DR-A-PLAN-1491 (587 Ko)
- 03_PA12-RBA-00-03-DR-A-PLAN-1492 (533 Ko)
- 04_PA12-RBA-GT-0G-DR-A-PLAN-1470 (511 Ko)
- 05_PA12-RBA-GT-01-DR-A-PLAN-1471 (565 Ko)
- 06_PA12-RBA-GT-02-DR-A-PLAN-1472 (563 Ko)



06_TOPOGRAPHIE

- Plan_topographique (1,12 Mo)



P4_Etude_impact

- Piece4_EIE_DDAE_EQUINIX_PA12_2021_07_30_vdef (24,36 Mo)



P4bis_Resume_etude_impact

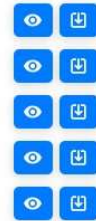
- Piece4bis_RNT_EIE_DDAE_EQUINIX_PA12_2021_06_29 (7,96 Mo)



P4c_Annexes_etude_impact

Annexe_01_Acte_de_propriete

- 01_1107_maitrise_fonciere_Equinix (736 Ko)
- 02_Courrier_et_maitrise_fonciere_SEMARG (774 Ko)
- 03_Courrier_Sjoons_autorisant_depot_ICPE (48 Ko)
- 04a_PUV_5_juin_2020 (12,81 Mo)
- 04b_Avenant_PUV_22_decembre_2020 (534 Ko)



Annexe_02_Compatibilites

- 01_Compatibilite_PLU (158 Ko)
- 02_Compatibilite_SDAGE (95 Ko)
- 03_Compatibilite_PPA (91 Ko)
- 04_Compatibilite_SRCAE (69 Ko)
- 05_Compatibilite_PCAEM (65 Ko)
- 06_Compatibilite_PPRmt (13 Ko)
- 07_Compatibilite_PPRGD (79 Ko)



Annexe_03_Etude_FONDASOL_G1

- FONDASOL_Etude_Geotechnique_G1PGC_2020 (6,72 Mo)



Annexe_04_Etude_AECOM_2020























































- Etude_AECOM_2020 (9,34 Mo)



Annexe_05_Etude_AECOM_2021

- 01_Etude_AECOM_2021 (909 Ko)
- 02_Figures (5,76 Mo)
- 03_Coupes (51 Ko)
- 04_Tableau_resultat (42 Ko)



<ul style="list-style-type: none"> ▲ ▼ Annexe_04_Etude_FONDASOL_G1 	<p>FONDASOL_Etude_Geotechnique_G1PGC_2020 (6,72 Mo)</p>	 
<ul style="list-style-type: none"> ▲ ▼ Annexe_05_Etude_FONDASOL_Perméabilité 	<p>PR.95GT.21.0203.ARGENTEUIL (8,22 Mo)</p>	 
<ul style="list-style-type: none"> ▲ ▼ P6b_Meilleures_Techniques_Disponibles 	<p>Piece6b_MTD_DDAE_EQUINIX_PA12_2021_06_29_vdef (726 Ko)</p>	 
<ul style="list-style-type: none"> ▲ ▼ P7_Installation_production_electricite 	<p>Installation_prod_elec_EQUINIX_PA12_2021_06_29 (2,12 Mo)</p>	 
<ul style="list-style-type: none"> ▲ ▼ P8_Avis_MRAe_et_reponse 	<p>01_2021-11-18_Avis data center Argenteuil_délibéré_20211129163539 (599 Ko)</p> <p>02_Memoire_reponse_MRAe_EQX_PA12_2021-12-22_vdef (25,99 Mo)</p>	   
<ul style="list-style-type: none"> ▲ ▼ DOSSIER PC 	<p>PC0-002-Bordereau 11012022 (267 Ko)</p> <p>PC0-002-Bordereau 11012022_Classeur 01 (260 Ko)</p> <p>PC0-002-Bordereau 11012022_Classeur 03 (269 Ko)</p> <p>PC0-003-Bordereau 11012022_Classeur 02 (264 Ko)</p> <p>PDG - Dossier PC 95018 21 00093 (1,82 Mo)</p>	         
<ul style="list-style-type: none"> ▲ ▼ Pieces ecrites 	<p>PC CERFA N°13409-07 + PC33-CERFA N°14600-01 (2,18 Mo)</p> <p>PC4_001_Notice architecturale_210630-V2 (797 Ko)</p> <p>PC4-002 - Notice Sécurité Incendie (385 Ko)</p> <p>PC4-003 - Notice d'accessibilité des personnes à mobilité réduite (320 Ko)</p> <p>PC4-004 PA MONT Kbis extract (321 Ko)</p> <p>PC11bis-Piece4bis_RNT_EIE_DDAE_EQUINIX_PA12_2021_06_29 (7,96 Mo)</p> <p>PC11-Piece4_EIE_DDAE_EQUINIX_PA12_2021_07_30_vdef (24,36 Mo)</p> <p>PC13 – Attestation de prise en compte de l'Art. R431-16f du Code d'Urbanisme (349 Ko)</p> <p>PC14-Accord EQUINIX FRANCE SAS-95 (307 Ko)</p> <p>PC16-1 _Attestation prise en compte RT 2012 (375 Ko)</p>	                 
<ul style="list-style-type: none"> ▲ ▼ PC11ter-Annexes_EIE 	<p>Bordereau PC11 ter_ Annexes Etude d'impact environnemental ICPE (50 Ko)</p> <p>PDG-PC11 ter (277 Ko)</p>	   
<ul style="list-style-type: none"> ▲ ▼ Annexe_01_Acte_de_propriete 	<p>01_1107_maitrise_fonciere_Equinix (736 Ko)</p> <p>02_Courrier_et_maitrise_fonciere_SEMARG (774 Ko)</p> <p>03_Courrier_Sjoons_autorisant_depot_ICPE (48 Ko)</p> <p>04a_PUV_5_juin_2020 (12,81 Mo)</p> <p>04b_Avenant_PUV_22_decembre_2020 (534 Ko)</p>	         

[Annexe_02_Compatibilites](#)

01_Compatibilite_PLU (158 Ko)

02_Compatibilite_SDAGE (95 Ko)

03_Compatibilite_PPA (91 Ko)

04_Compatibilite_SRCAE (69 Ko)

05_Compatibilite_PCAEM (65 Ko)

06_Compatibilite_PPRmt (13 Ko)

07_Compatibilite_PRPGD (79 Ko)



[Annexe_03_Etude_FONDASOL_G1](#)

FONDASOL_Etude_Geotechnique_G1PGC_2020 (6,72 Mo)



[Annexe_04_Etude_AECOM_2020](#)

Etude_AECOM_2020 (9,34 Mo)



[Annexe_05_Etude_AECOM_2021](#)

01_Etude_AECOM_2021 (909 Ko)

02_Figures (5,76 Mo)

03_Coupes (51 Ko)

04_Tableau_resultat (42 Ko)



[Annexe_06_ARF_1G_Foudre](#)

1GFoudre_ARF_Analyse_Risque_Foudre (2,25 Mo)



[Annexe_07_Etude_biodiversite_EODD](#)

P06128_EQUINIX_PA12_Biodiv_2021_06_29_vdef (6,98 Mo)



[Annexe_08_Etude_acoustique_AVLS](#)

AVLS_Etude_acoustique_2021 (4,71 Mo)



[Annexe_09_Fiche_technique_GE](#)

01_Fiche_technique_GE (274 Ko)

02_Courrier_Cummins_NOx_reduction (63 Ko)



[Annexe_10_Autorisation_deversement](#)

Accord_principe_EU_EP (236 Ko)



[Annexe_11_Dimensionnement_bassin](#)

CLINFRA_VRD_Dimensionnement_bassin_PA12_2021_06_22 (503 Ko)



[Annexe_12_Notice_Plan_Plantations](#)

01_Plan_plantations (1,65 Mo)

02_Notice_detail_plantations (15,01 Mo)



[Annexe_13_Notice_architecturale](#)

RBA_Notice_architecturale (713 Ko)



[Annexe_14_Note_Dalkia_Recup_chaleur](#)

Note_DALKIA_recup_chaleur_2021_05_19_PA12 (6,59 Mo)



[Annexe_15_Deblais_remblais](#)

Terrell_EQUINIX_PA12_Estimation_Deblais_Remblais (136 Ko)



[Annexe_16_Etude_FONDASOL_Permeabilite](#)

PR.95GT.21.0203.ARGENTEUIL (8,22 Mo)



Pieces Graphiques

PC - A1 - Plan masse de démolition (348 Ko)	 
PC - A2-001 - Photos des bâtiments à démolir (404 Ko)	 
PC - A2-002 - Photos des batiments à démolir (386 Ko)	 
PC1-001 - Plan de situation du terrain 1-25000 (651 Ko)	 
PC1-002 - Plan de situation du terrain 1-5000 (544 Ko)	 
PC1-003 - Plan Cadastral (1,05 Mo)	 
PC2-001 - Plan Masse Existant (287 Ko)	 
PC2-002 - Plan Masse Projet Général et espaces verts_A3 (513 Ko)	 
PC2-003 - Plan masse VRD_A3 (222 Ko)	 
PC2-004 - Plan masse Sous-SoLA3 (605 Ko)	 
PC2-005 - Détails - Clôture (141 Ko)	 
PC2-006 - Plan Masse Projet Général et espaces verts_A0 (458 Ko)	 
PC2-007 - Plan masse VRD_A0 (396 Ko)	 
PC2-008 - Plan masse Sous-SoLA0 (507 Ko)	 
PC3-001 - Coupes existantes AA - BB (72 Ko)	 
PC3-002 - Coupes existantes CC - DD - EE (69 Ko)	 
PC3-011 - Coupes projet AA - BB (324 Ko)	 
PC3-012 - Coupes projet CC - DD - EE (321 Ko)	 
PC5-001 - Élévations existantes (72 Ko)	 
PC5-011 - Plan toiture projet Bâtiment Data Centre (491 Ko)	 
PC5-012 - Plan toiture projet Bâtiment Générateurs et Sous-Station (366 Ko)	 
PC5-013 - Élévations Site Nord - Sud (443 Ko)	 
PC5-014 - Élévations Site Est - Ouest (410 Ko)	 
PC5-015 - Élévations Nord - Est Bâtiment Data Center (375 Ko)	 
PC5-016 - Élévations Sud - Ouest Bâtiment Data Center (395 Ko)	 
PC5-017 - Élévations Bâtiment Générateurs (279 Ko)	 
PC5-018 - Élévations projet Sous-Station (229 Ko)	 
PC5-019 - Détails - Abri des vélos (599 Ko)	 
PC6-001 - Axonométrie Nord-Ouest (508 Ko)	 
PC6-002 - Axonométrie Sud-Est (521 Ko)	 
PC6-003 - Vue du projet Rue de l'Ouest (418 Ko)	 
PC6-004 - Vue du projet Rue de Montigny (471 Ko)	 
PC6-005 - Vue de la façade bloc bureaux (413 Ko)	 
PC7-001 - Environnement proche (335 Ko)	 
PC8-001 - Paysage lointain (354 Ko)	 